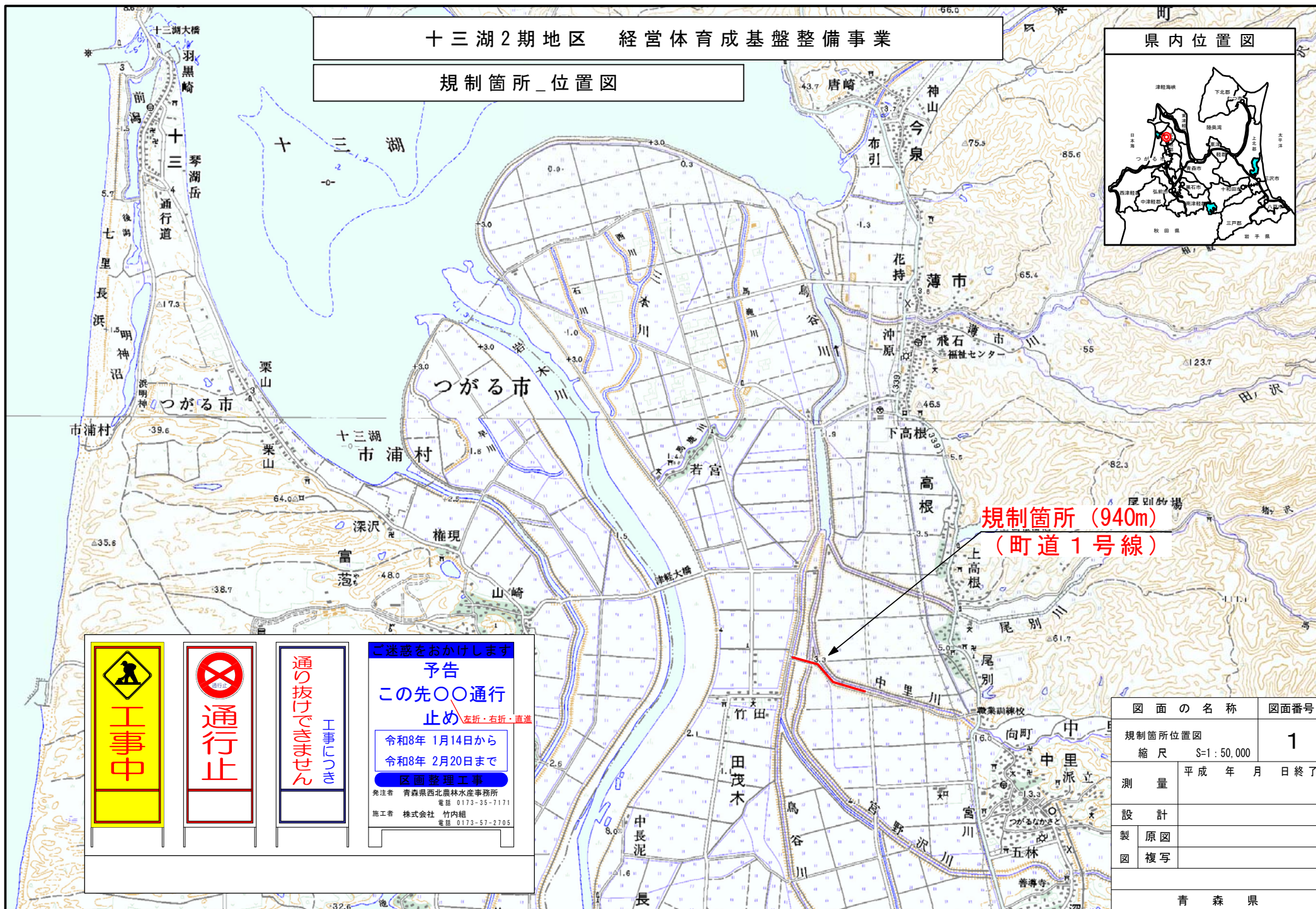
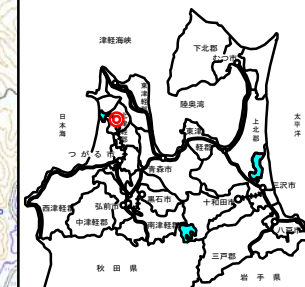


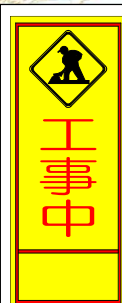
十三湖2期地区 経営体育成基盤整備事業

規制箇所_位置図

県内位置図



規制箇所 (940m)
(町道1号線)



ご迷惑をおかけします
予告
この先〇〇通行
止め 左折・右折・直進
令和8年 1月14日から
令和8年 2月20日まで
区画整理工事
発注者 青森県西北農林水産事務所
電話 0173-35-7171
施工者 株式会社 竹内組
電話 0173-57-2705

図 面 の 名 称		図面番号
規制箇所位置図 縮 尺 S=1 : 50,000		1
測 量		平成 年 月 日 終了
設 計		
製 図	原 図	
図	複 写	
青 森 県		

交通規制図

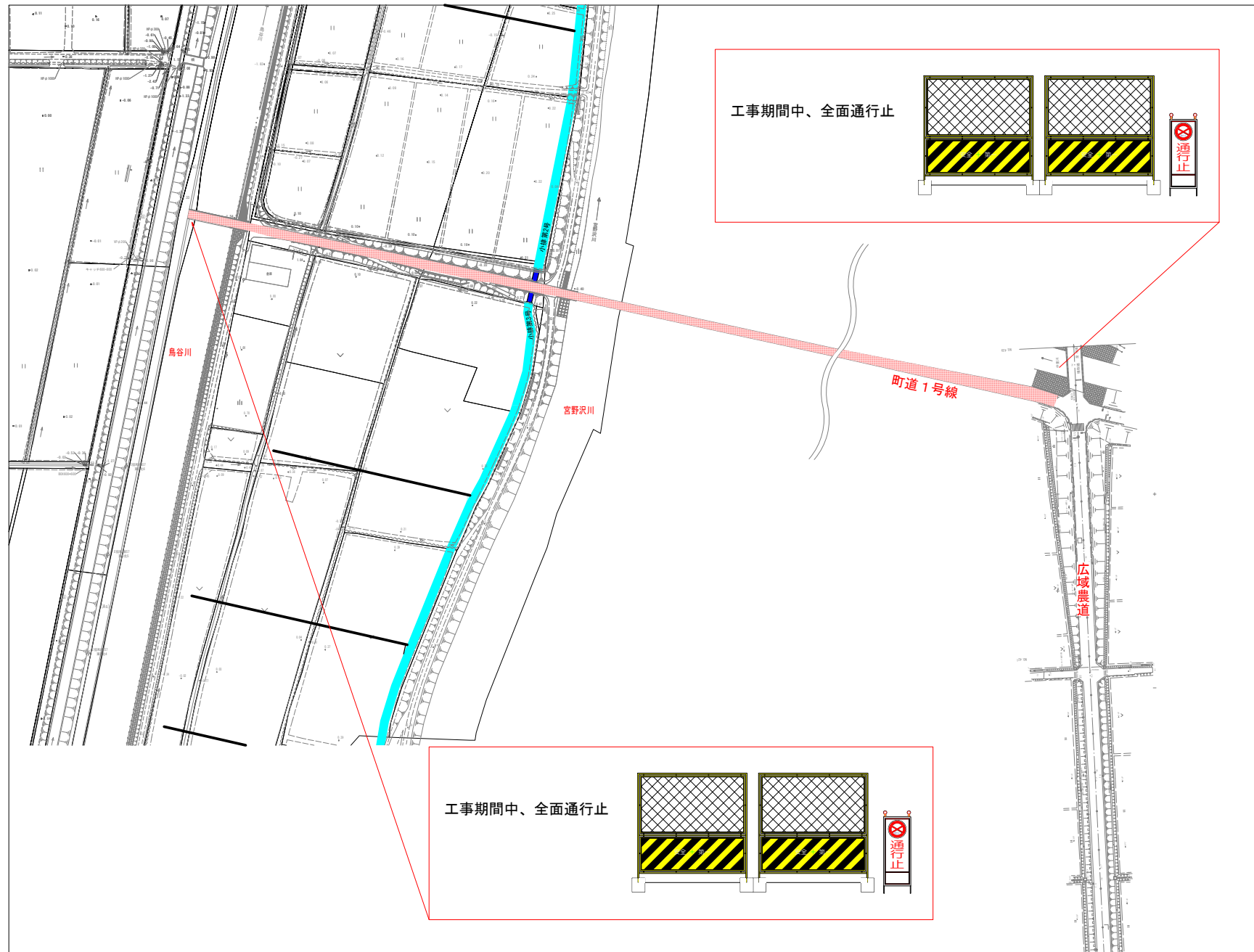


図 面 の 名 称		図面番号
交通規制図（通行止：町道1号線）		
縮尺 1:1000		
事業名	黒宮十三湖2期地区経営体育成基盤整備事業	
地区名	十 三 湖 2 期 地 区	
路線名等		
業務名		
青森県西北農林水産事務所		