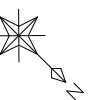
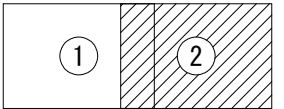



令和6年度 町道354号線舗装補修工事 (第2期)	
工事番号	第 4 6 号
路線名	町道354号線
施工所	中泊町大字中里 地内
平面図(2/2)	縮尺 S=1:500
図面番号	6 葉中 1
中 泊 町	

NO. 12 - NO. 29+2.996 (EP) (2/2)  
※本図の標高は、2013年平均成果である。  
既知点は、一等水準点6170 (H=13.380) を使用した。



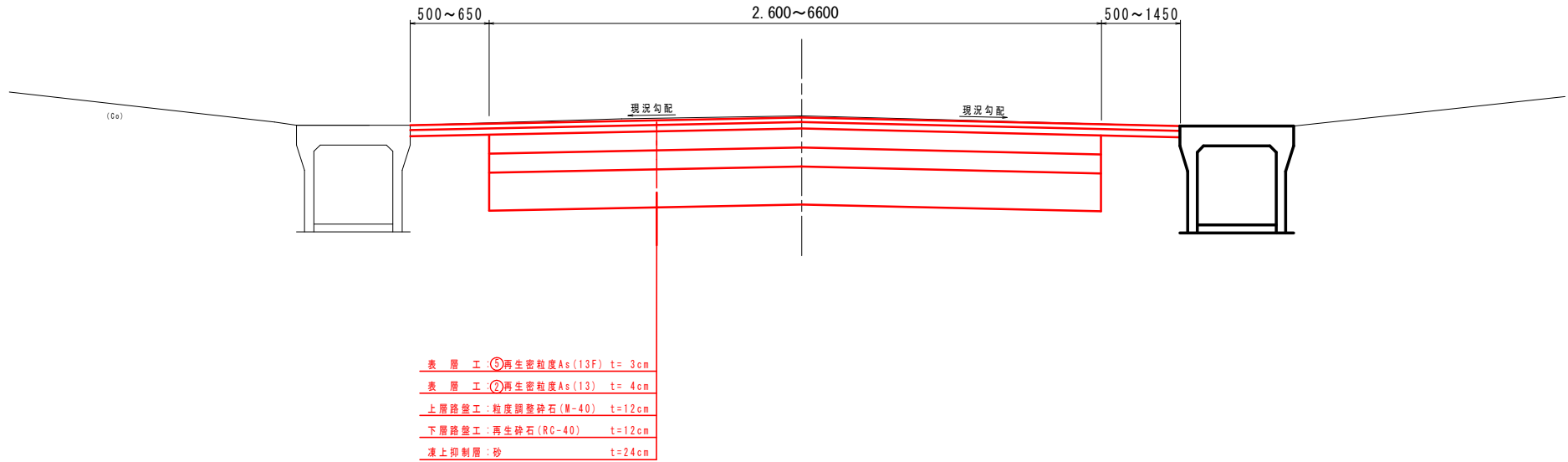
施工延長 L = 3 2 0 . 0 m

舗装版破碎 (Co+As) A=1806.0m<sup>2</sup>  
舗 装 工 A=1810.0m<sup>2</sup>  
上・下層、凍上抑制 A=1430.0m<sup>2</sup>  
区画線工 L=591.0m



令和6年度 町道354号線舗装補修工事 (第2期)	
工事番号	第 4 6 号
路線名 河 川 名	町道354号線
施工所	中泊町大字中里 地内
標準断面図	縮尺 S=1:20
図面番号	6 葉 中 2
中 泊 町	

標準断面図  
S=1:20



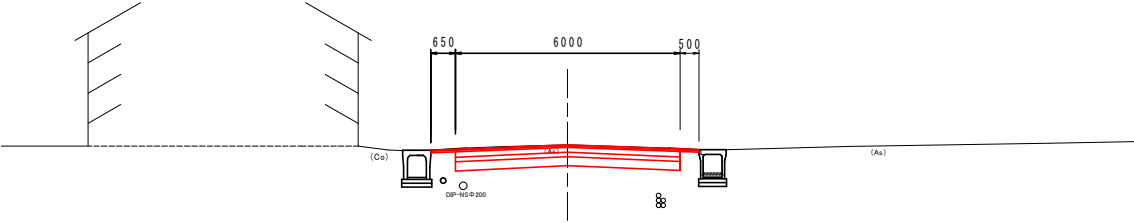
舗装構成及びTA

工 種	種 別	施工厚	TA	
表層工	⑤再生密粒度As(13F)	3cm	1.00X 3	3.00
表層工	②再生密粒度As(13)	4cm	1.00X 4	4.00
上層路盤工	粒度調整砕石(M-40)	12cm	0.35X12	4.20
下層路盤工	再生砕石(RC-40)	12cm	0.25X12	3.00
凍上抑制層	砂	24cm		
合 計		55cm		14.20

令和6年度 町道354号線舗装補修工事 (第2期)	
工事番号	第 4 6 号
路線名	町道354号線
施工所	中泊町大字中里 地内
横断図	縮尺 S=1:100
図面番号	6 葉中 3
中 泊 町	

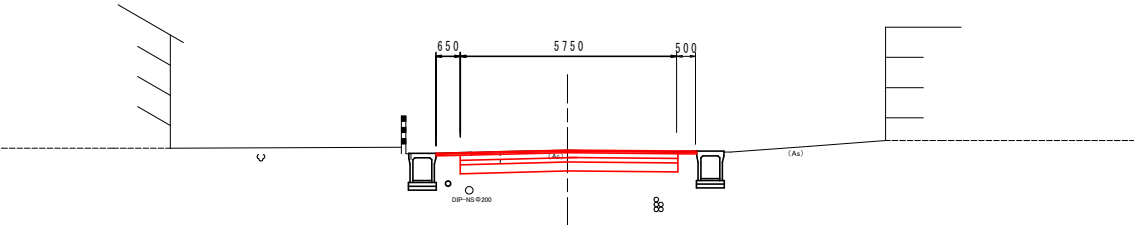
NO.12 - NO.17

NO. 14  
BH=13.537



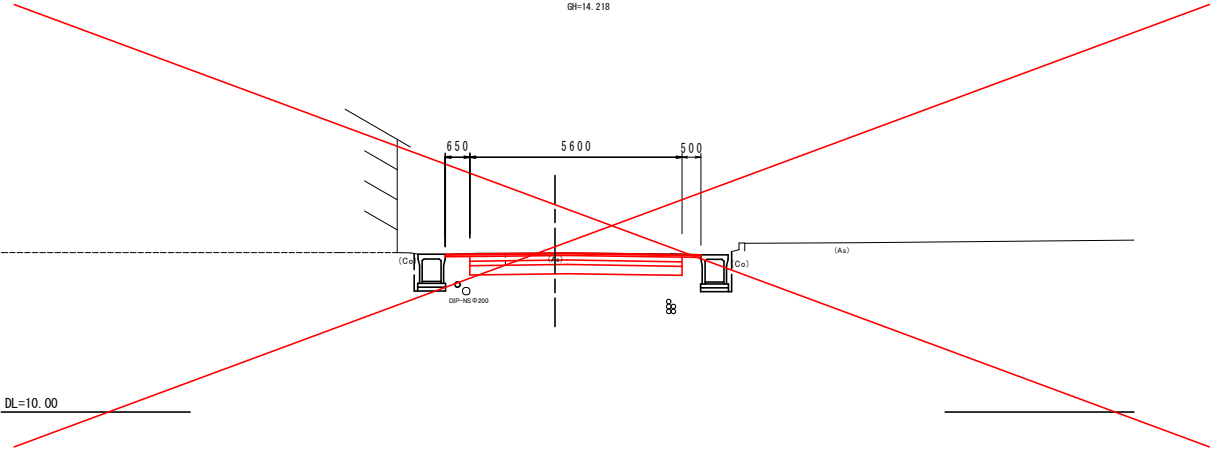
DL=9.00

NO. 13  
BH=13.753



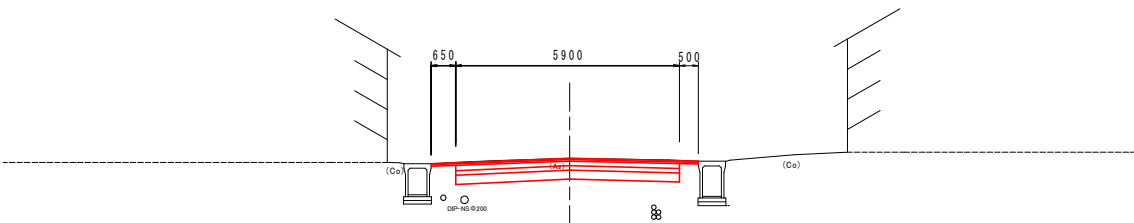
DL=9.00

NO. 12  
BH=14.218



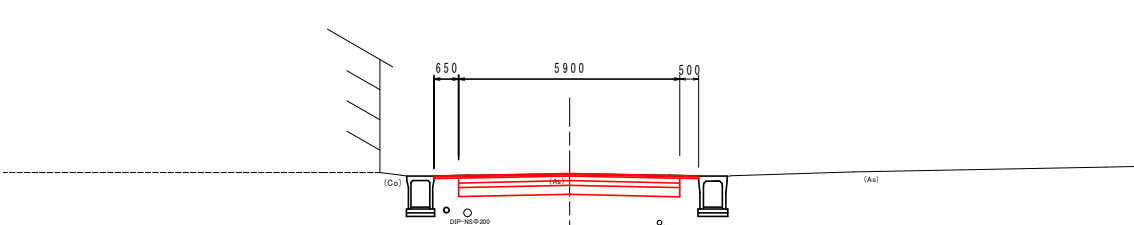
DL=10.00

NO. 17  
BH=13.178



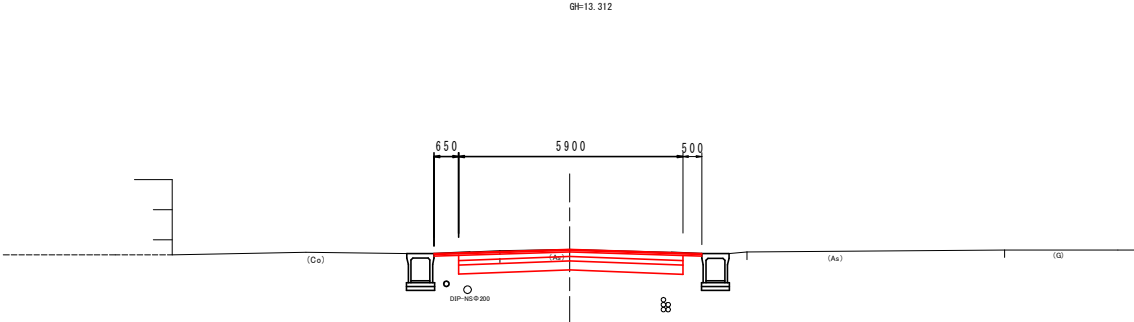
DL=9.00

NO. 16  
BH=13.135



DL=9.00

NO. 15  
BH=13.312



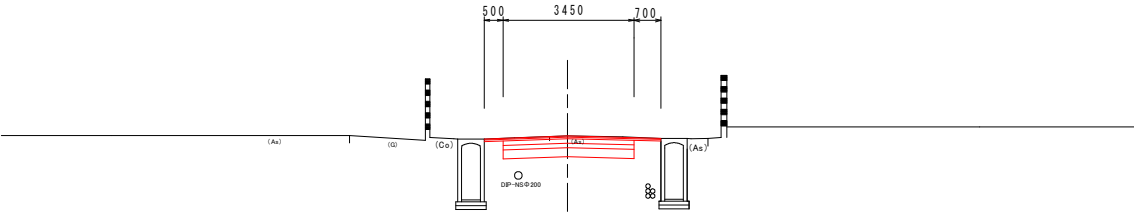
DL=9.00



令和6年度 町道354号線舗装補修工事 (第2期)	
工事番号	第 4 6 号
路線名	町道354号線
施工所	中泊町大字中里 地内
横断図	縮尺 S=1:100
図面番号	6 葉中 4
中 泊 町	

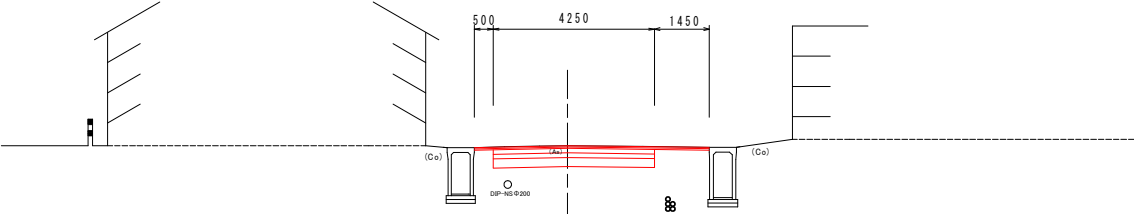
NO.18 - NO.23

NO.20  
GH=13.561



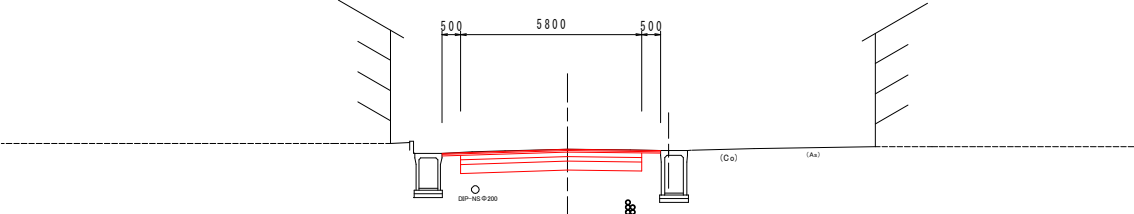
DL=9.00

NO.19  
GH=13.287



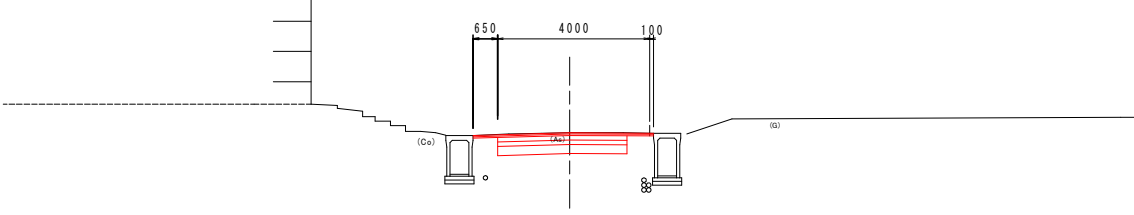
DL=9.00

NO.18  
GH=13.203



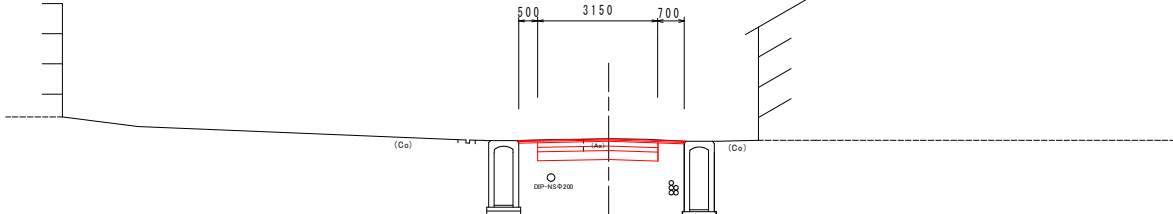
DL=9.00

NO.23  
GH=12.646



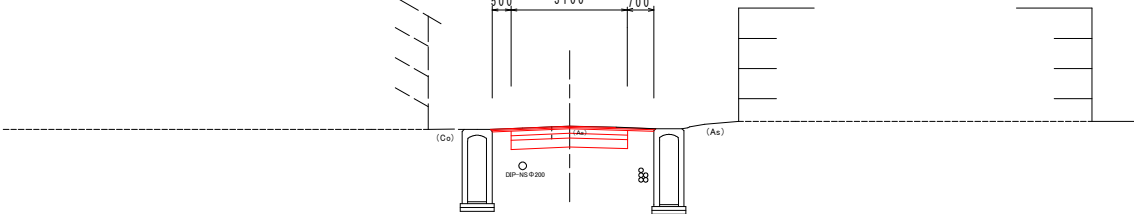
DL=8.00

NO.22  
GH=13.473



DL=9.00

NO.21  
GH=13.817

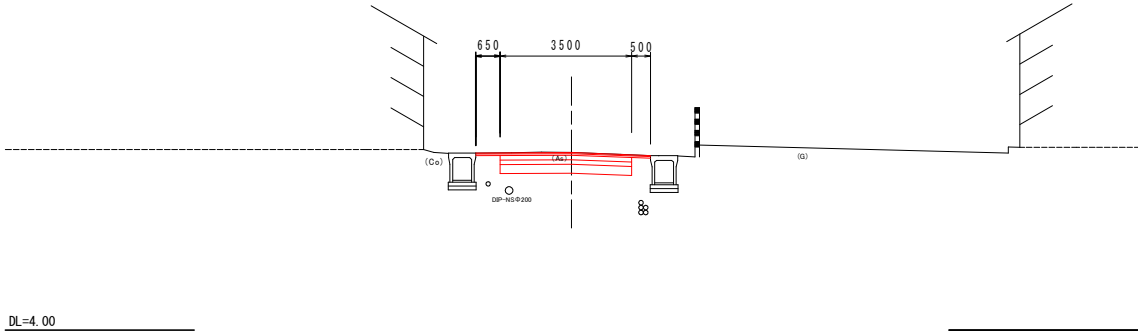


DL=9.00

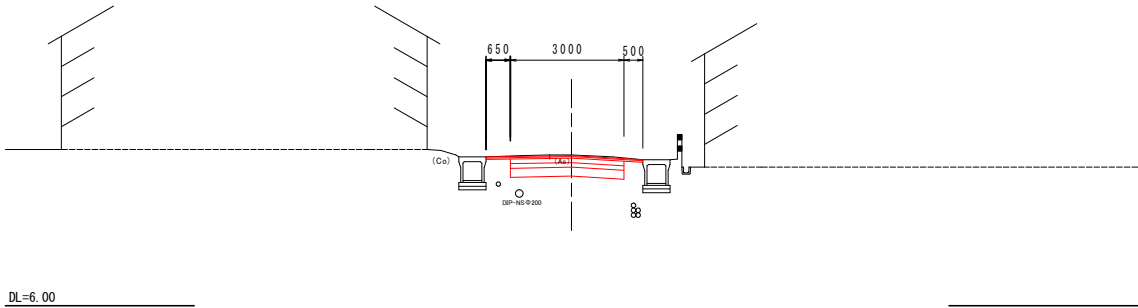
令和6年度 町道354号線舗装補修工事 (第2期)	
工事番号	第 4 6 号
路線名 河 川	町道354号線
施 工 所	中泊町大字中里 地内
横 断 図	縮尺 S=1:100
図面番号	6 葉 中 5
中 泊 町	

NO. 24 - NO. 29

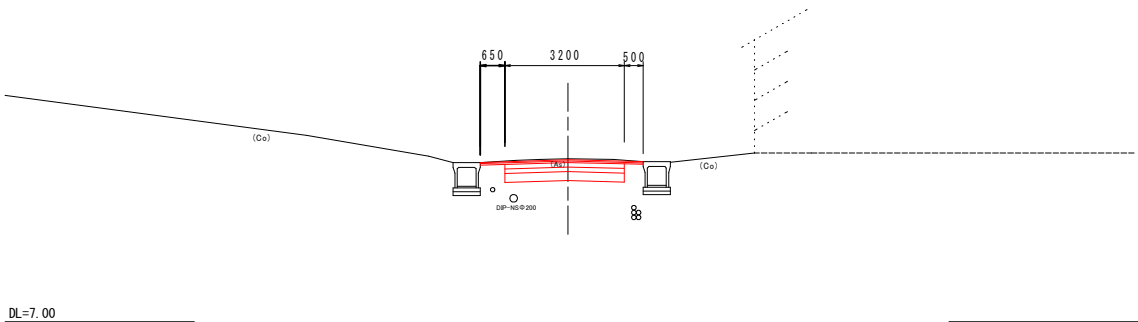
NO. 26  
BH=8.704



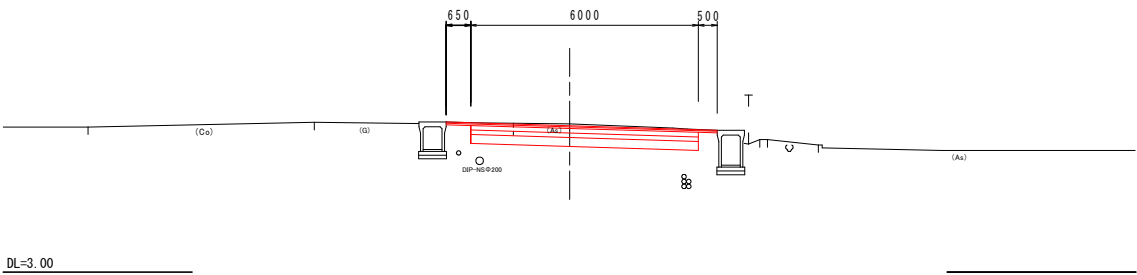
NO. 25  
BH=9.991



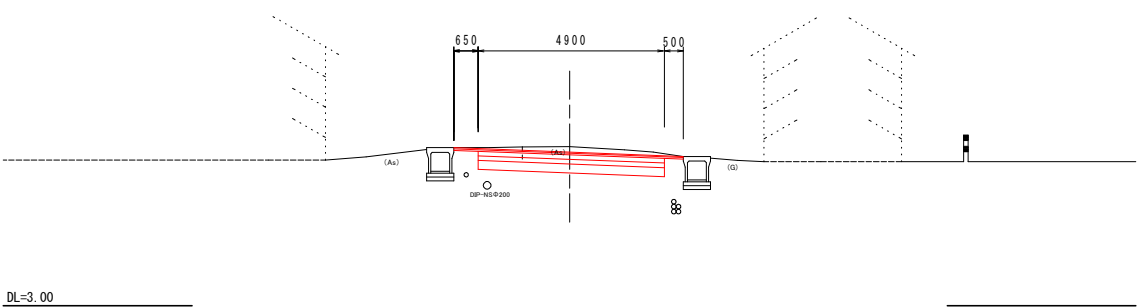
NO. 24  
BH=11.376



NO. 29  
BH=6.930



NO. 28  
BH=7.212



NO. 27  
BH=7.913

