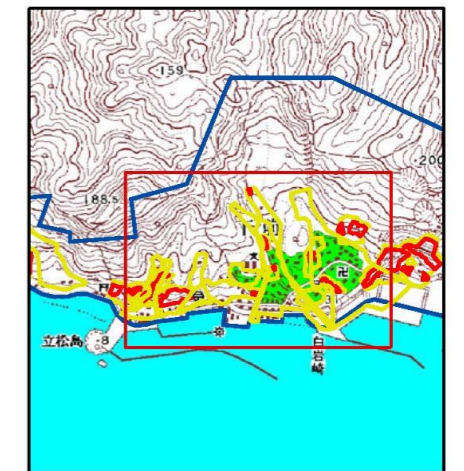
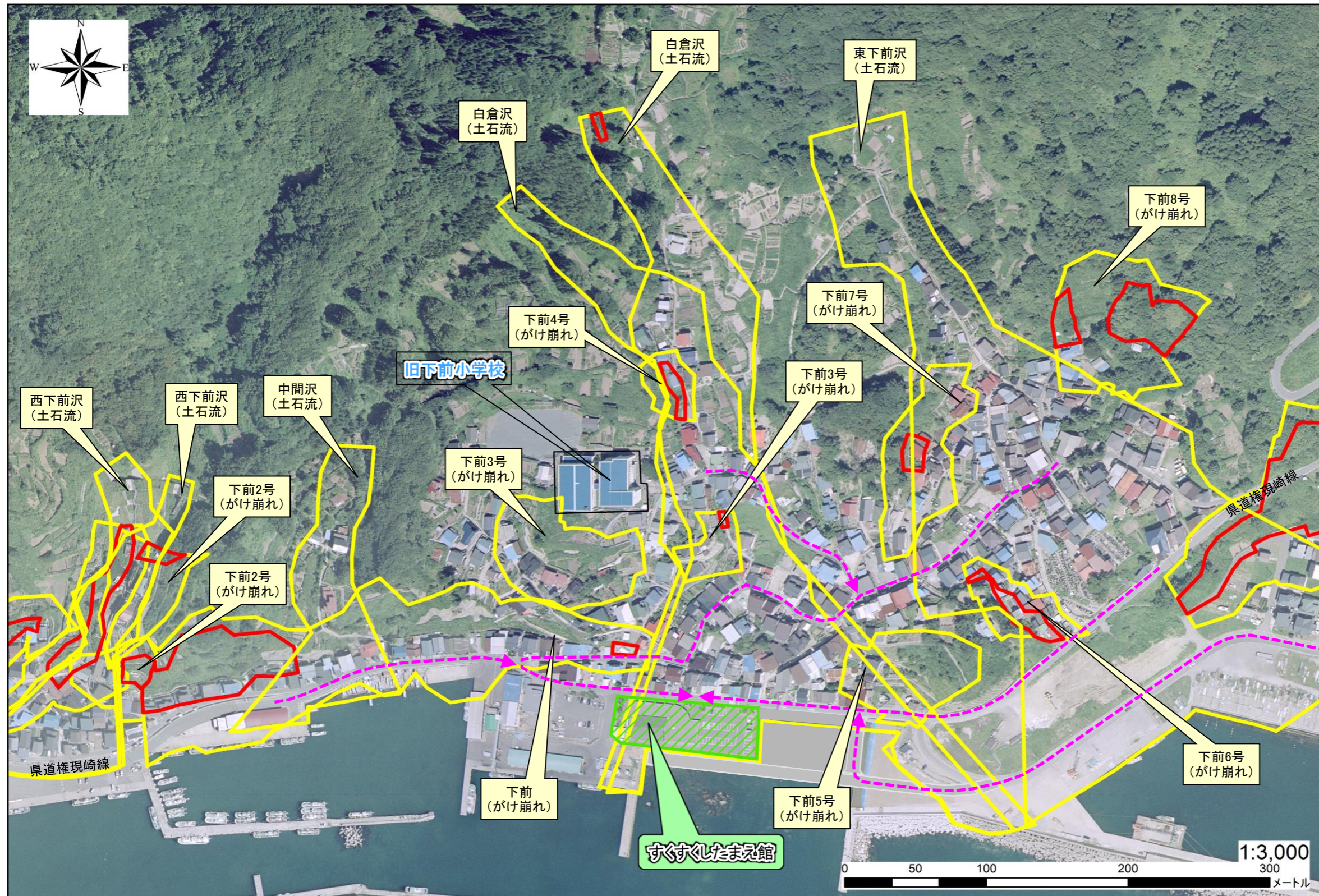


北津軽郡中泊町大字小泊 下前中地区 土砂災害ハザードマップ



1:25,000 0 250 500メートル

項目	記号
土砂災害警戒区域	黄色の枠
土砂災害特別警戒区域	赤色の枠
地すべり防止区域	青色の枠
避難場所	緑色の斜線
その他公共施設	黒色の枠
避難経路	ピンク色の破線矢印



昭和48年2月15日(告示第309号)
 昭和53年3月31日(告示第900号)
 昭和63年12月8日(告示第2337号)

- 黄色で囲まれた範囲(土砂災害警戒区域)は、「土砂災害が発生した場合、住民の生命又は身体に危害の生じるおそれのある区域」です。
- 赤色で囲まれた範囲(土砂災害特別警戒区域)は、「土砂災害が発生した場合、建築物に破損が生じ、住民の生命又は身体に著しい危害の生じるおそれのある区域」です。
- ・土砂災害警戒区域等にお住まいの方は、大雨時には警戒避難が必要となりますので、注意してください。
- ・また、土砂災害警戒区域以外の箇所でも土砂災害の発生する可能性がありますので、自分の住んでいる家の周辺の斜面や溪流、避難場所などを確認しましょう。

土砂災害に備えて

お問い合わせ

- 中泊町役場 総務課
- 中泊町役場小泊支所
- 青森県西北地域県民局地域整備部
- 青森県県土整備部河川砂防課

TEL0173-57-2111
TEL0173-64-2111
TEL0173-34-2111
TEL017-734-9670

土砂災害や水害は大雨などに伴って発生しますが、いつどこで起きるかを正確に予測することは困難です。私たちは、災害が発生しそうなときや災害が発生してしまったときに被害を最小限に食い止められるよう、日常から災害を意識し、これに対する訓練を心がけておく必要があります。

土砂災害ハザードマップ（防災地図）は、集中豪雨などによって「がけ崩れ」「土石流」「地すべり」などが発生した場合に、危害がおよぶおそれがある範囲や、各地区の避難場所などを示した地図です。





また、このような時には浸水被害なども生じる可能性があります。

集中豪雨などにより土砂災害などが発生するおそれがあるときには、テレビ・ラジオ等の最新情報に注意し、状況に応じて速やかに安全な場所へ避難してください。いざというときに備え、あなたの家の近くの安全な避難場所やそこまでの道順を確認しておきましょう。

なお、この地図に示した区域以外のところでも土砂災害は発生することがありますので、現地の状況には十分注意し、危険を感じたら近づかないようにしてください。

平成27年5月 中泊町

土砂災害の種類と前兆

土砂災害の3つのタイプ		こんな前兆には要注意！	
がけ崩れ	 <p>大雨によって土の抵抗力が弱まり、斜面が突然崩れ落ちる現象です。突発的に起こり、一瞬にして崩れ落ちるため、逃げ遅れる人も多く、大きな被害をもたらします。</p>	がけ崩れの前兆 <ul style="list-style-type: none"> ●がけからの水がにごる ●がけに亀裂が入る ●小石が落ちてくる ●がけから異様な音がする 	地すべりの前兆 <ul style="list-style-type: none"> ●地面にひび割れができる ●井戸や沢の水がにごる ●斜面から水がふき出す
土石流	 <p>谷や斜面に堆積した土砂が大雨によって水と一っしょい一気に流れ出す現象です。流れが速く、破壊力も大きいので、ばく大な被害をもたらします。</p>		
地滑り	 <p>比較的ゆるやかな斜面で起こりやすく、地下水などの影響によって斜面全体がゆっくりと動き出す現象をいいます。場合によっては一気に滑り出すこともあります。</p>		

土砂災害における警戒避難行動の流れ

①土砂災害警戒区域や避難場所を確認しておきましょう！

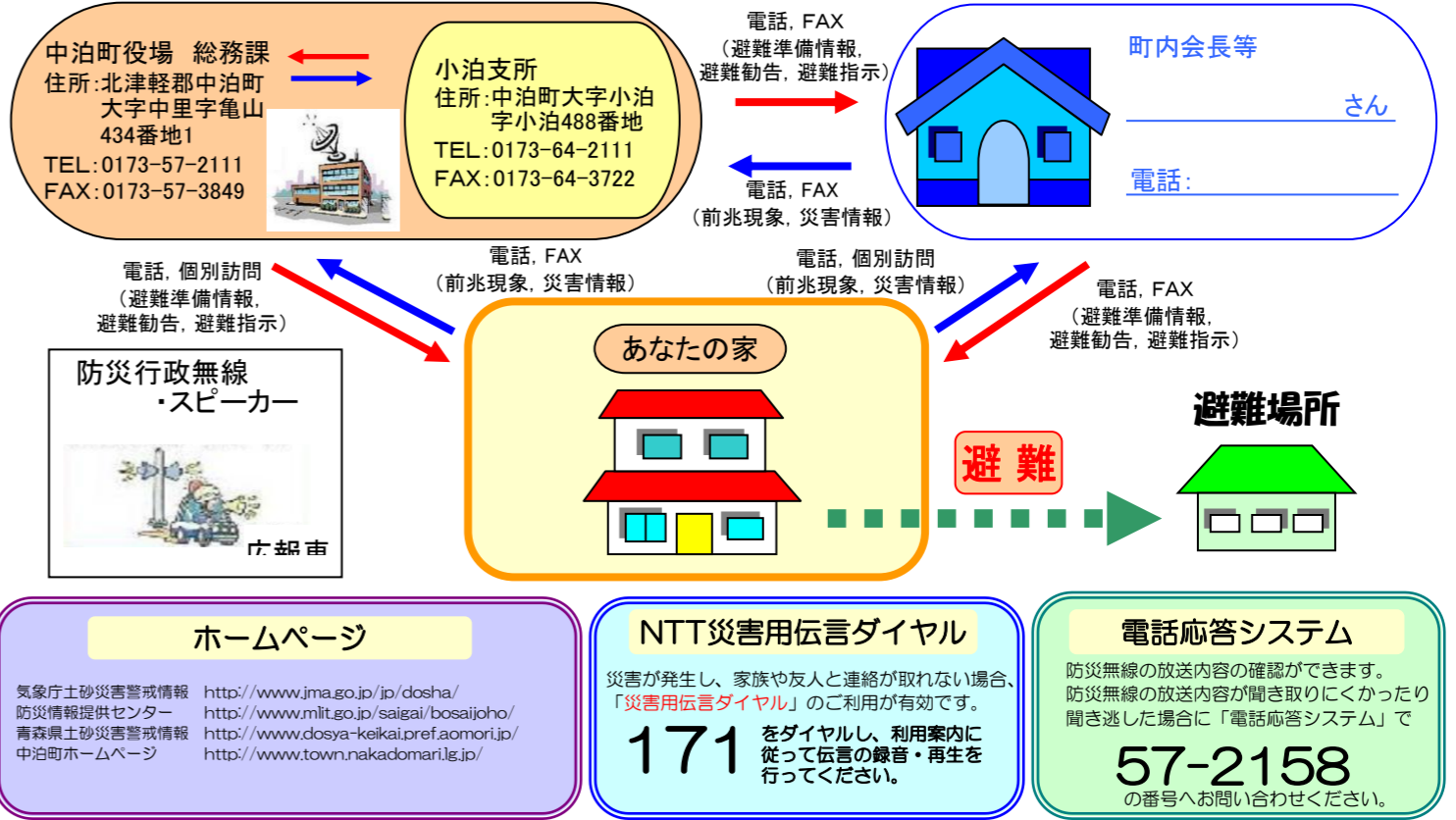
②雨が強くなってきたら、積極的に雨量情報、予報、警戒等の情報を入手しましょう！

③前兆現象を見つけたら、直ちに町内会長、役場などに連絡しましょう！

④危険を感じたときや避難勧告などがあった場合は、直ちに避難しましょう！



気象情報や避難情報の伝わり方



いざというときに備えて、地区の連絡網などをもう一度確認しておきましょう。

非常持ち出し品チェックリスト		＜あなたの命を守るために＞	
飲料水(ペットボトル)	雨具	万一、安全な場所へ避難できない場合でも、生命を守る最低限の行動として、近くで周囲の建物より比較的高い建物(鉄筋コンクリート等の堅固な建物)の2階以上に避難するようにしてください。このとき、斜面や溪流に対して反対側の部屋にいる方がより安全です。	
乾パン	ヘルメット		
缶詰	軍手		
粉ミルク	懐中電灯		
医薬品	ろうそく		
常備薬	マッチ		
貴重品	携帯ラジオ		
下着類	電池		
セーター	缶切		
タオル	ナイフ		
常備品		中泊町指定避難場所(下前中地区)	
インスタント食品	消火器	施設名	所在地
飲料水(ポリタンク)	固形燃料	すくすくしたまえ館	小泊字下前207-2
		電話番号	0173-64-2266

わが家の防災メモ					
わが家の安全な避難場所					
指定避難施設					
家族が離ればなれになったときの集合場所					
家族の連絡先			いざというときの連絡先		
氏名	電話	メモ	連絡先	電話	メモ
			小泊支所(代表)	0173-64-2111	
			小泊消防署	0173-64-2375	
			小泊駐在所	0173-64-2110	